

SLON Č. 37
PODOBIZNA Č. 555

Souřadnice:

50°49'57.578" severní šířky, 14°47'24.673" východní délky

50.8326606N, 14.7901869E

Místo nálezů: západní okolí Soudního dvora-Heideturm, Poutní hora-Straßberg, Německo

Poznámka:

Na skále lze rozpoznat několik velkých tváří vedle sebe a vpravo zjednodušenou podobu slona s chobotem.



Obrázek č. 1/1



Obrázek č. 1/2



Obrázek č. 2

SLON Č. 38

(pohled zezadu)

SLUNEČNÍ KRUŽNICE Č. 42

(kotouč)

Souřadnice:

50°50'21.254" severní šířky, 14°47'37.307" východní délky

50.8392372N, 14.7936964E

Místo nálezů: lesní cesta Obtočná, lesní rozcestí Pod sklonem, ulice Ljepkarjecká-Lückendorferstraße, západní svah Mlýnskokamenné hory-Mühlsteinberg

Poznámka:

Sluneční kotouč je na zadní části sochy (tj. v popředí). Rozpoznat lze ještě další podobizny-



Obrázek č. 1



Obrázek č. 2

SLON Č. 39
TROJÚHELNÍK Č. 60
TUR Č. 44
SVARGA Č.16

Souřadnice:

Skutečná poloha

50°51'15.187" severní šířky, 14°50'46.863" východní délky

50.8542186N, 14.8463508E

Poloha podle mapy

(ulice Smetanova, Hrádek nad Nisou)

50°51'16.394" severní šířky, 14°50'46.921" východní délky

50.8545539N, 14.8463669E

Místo nálezů: zahrada hradu Kostka, Smetanova ul.324, Hrádek nad Nisou

Poznámka:

Kámen jako celek představuje zřejmě sochu tura; trojúhelník se nachází v levé části kamene nahoře, drobná rytina slona pak v levé polovině kamene dole; rozpoznat lze i další tváře (v okolí kamene nejde o nálezy, ale o stavební suť). Svarga se nachází v pravé polovině kamene nahoře.



Obrázek č. 1



Obrázek č. 2

Skutečná poloha



Obrázek č. 3

Poloha podle mapy

SLON Č. 40
PODOBIZNA Č. 616
(matka s dítětem)
POKRÝVKA HLAVY Č. 38
(kápě)

Souřadnice:

50°49'6.451" severní šířky, 14°48'31.511" východní délky

50.8184586N, 14.8087531E

Místo nálezů: Malá hora

Poznámka:

Dítě objímá matku a matka dítě (její ruka je na levém okraji). Na čele dítěte je pak podobizna muže v kápi. Socha slona je v levé části skály. Rozpoznat lze ještě další tváře.



Obrázek č. 1



Obrázek č. 2

SLON Č. 41
PODOBIZNA Č. 628
TROJÚHELNÍK Č. 64
PTÁK Č. 86

Souřadnice:

Přibližná skutečná poloha

50°50'14.528" severní šířky, 14°48'45.443" východní délky

50.8373689N, 14.8126231E

Poloha podle mapy

(obecní cesta Zmizelá, u Čističky odpadních vod v Hrádku nad Nisou)

50°51'18.187" severní šířky, 14°49'47.629" východní délky

50.8550519N, 14.8298969E

Místo nálezů: lesní cesta Pytlácká, nad Starou hospodou, hora Sedlecký Špičák

Poznámka:

Trojúhelník s tvářemi (ta má nose ptačí podobiznu; další je na kameni vpravo dole) je v horní části kamene. Pod ní jsou dva sloni. Rozpoznat lze ještě další tváře.



Obrázek č. 1



Obrázek č. 2

Přibližná skutečná poloha



Obrázek č. 3

Poloha podle mapy

SLON Č. 42

Souřadnice:

Přibližná skutečná poloha

50°50'11.836" severní šířky, 14°48'41.573" východní délky

50.8366211N, 14.8115481E

Poloha podle mapy

(obecní cesta Zmizelá, u Čističky odpadních vod v Hrádku nad Nisou)


50°51'18.187" severní šířky, 14°49'47.629" východní délky

50.8550519N, 14.8298969E

Místo nálezů: u lesního rozcestí Skrovné (lesní cesty Světlá a lesní cesty Sedelská)

Poznámka:

Nejlépe patrné jsou podobizny dvou slonů v přední horní části kamene.



Obrázek č. 1



Obrázek č. 2

Přibližná skutečná poloha



Obrázek č. 3

Poloha podle mapy

SLON Č. 43
DVOJICE Č. 32
(líbané dítě)
PES Č. 26

Souřadnice:

50°49'9.491" severní šířky, 14°49'26.044" východní délky

50.8193031N, 14.8239011E

Místo nálezu: Skaliska, hora Vraní skály

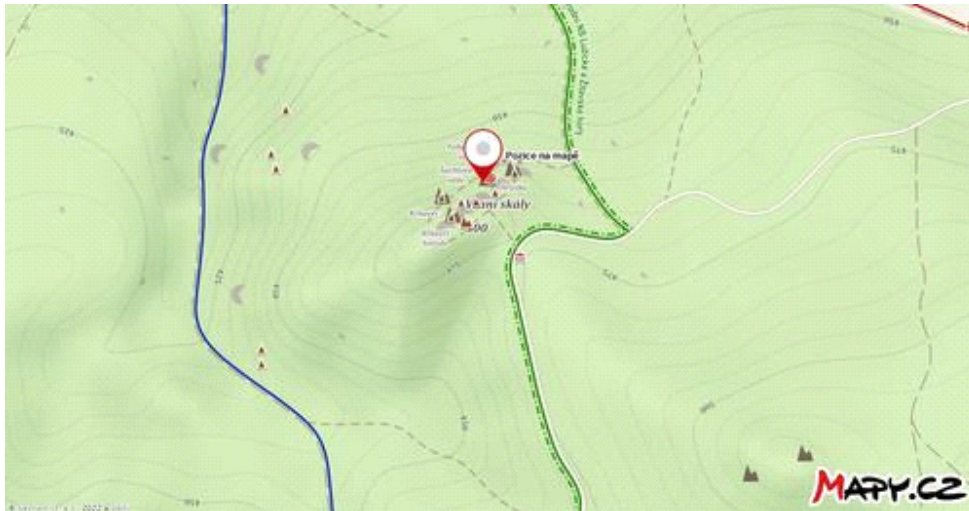
Poznámka:

Poznámka:

V dolní polovině snímku jsou obrysy dvou hlav, kde tvář vlevo líbá zřejmě dítě v zavinovačce (peřince). Na vrcholu skály je vlevo podobizna psa, vedle něj snad podobizna psa dalšího a pod nimi zčásti zakrytá podobizna slona. Rozpoznat lze ještě další tváře.



Obrázek č. 1



Obrázek č. 2

SLON Č. 44

Souřadnice:

50°49'49.498" severní šířky, 14°48'26.291" východní délky

50.8304161N, 14.8073031E

Místo nálezů: lesní cesta Pobočná, hora Sedlecký Špičák

Poznámka:

Na kamenech lze rozpoznat ještě další podobizny.



Obrázek č. 1/1



Obrázek č. 1/2



Obrázek č. 2

SLON Č. 45

Souřadnice:

Skutečná poloha obrázku č.1/1

50°49'48.635" severní šířky, 14°48'49.187" východní délky

50.8301764N, 14.8136631E

Poloha podle mapy obrázku č.1/1

(lesní cesta Podhorní, hora Sedlecký Špičák))

50°49'56.971" severní šířky, 14°48'41.584" východní délky

50.8324919N, 14.8115511E

Poloha obrázku č.1/2

50°49'48.389" severní šířky, 14°48'48.697" východní délky

50.8301081N, 14.8135269E

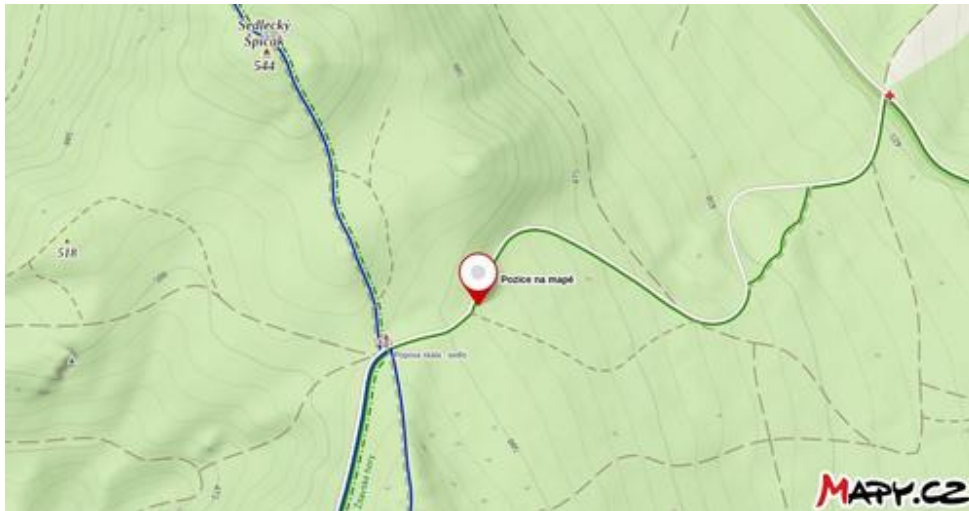
Místo nálezů: lesní rozcestí Široké sedlo (podlouhlé) lesní cesty Východní a lesní cesty Původní

Poznámka:

Socha pravděpodobně slona je obklopena kameny s dalšími podobiznami.



Obrázek č. 1/1



Obrázek č. 2/1

Skutečná poloha



Obrázek č. 2/2

Poloha podle mapy



Obrázek č. 1/2



Obrázek č. 3

SLON Č. 46
PODOBIZNA Č. 559

Souřadnice:

50°50'0.023" severní šířky, 14°44'28.229" východní délky

50.8333397N, 14.7411747E


Místo nálezů: Hřebenová ulice-Kammstraße, jižně od obce Mojbin-Oybin, Německo

Poznámka:

Kameny jsou pojmenovány jako Strážci kamenného kalicha (Kelchsteinwächter). Kamenný kalich-Kelchstein stojí opodál. Kromě několika podobizen lze vlevo nahoře rozpoznat slona se zahnutým chobotem. Tyto výtvořky dávných umělců jsou bohužel využívány jako lezecké skály.



Obrázek č. 1



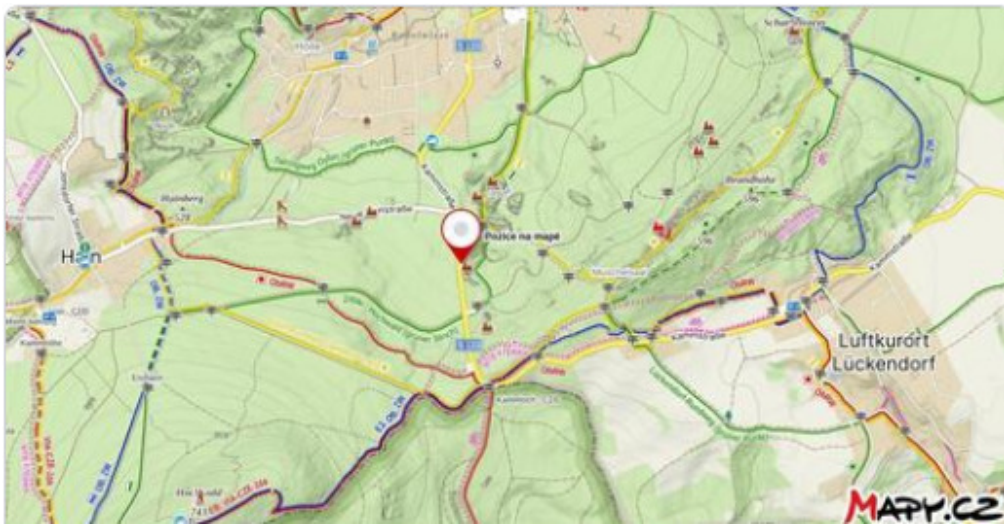
Cybin

Dorf Kalkstein.

Obrázek č. 2

Kamenný kalich

Autor: Brück & Sohn Kunstverlag Meißen – Vlastní dílo, CC BY-SA 3.0,
<https://commons.wikimedia.org/w/index.php?curid=52728353>



Obrázek č. 3